

Sendero del Entorno Arroyo de Salar

Entre huertos, olivos y manantiales

El Sendero por el entorno del **Arroyo de Salar** nos da a conocer varios de los tesoros naturales del municipio y también la magnífica intervención de paisaje urbano que es el **Parque Carolina Trassierra Nieto**.

Iniciamos la ruta en la **Plaza García Lorca** frente a la **Iglesia de Santa Ana** y de la **Casa-Palacio de Pérez del Pulgar** con su **Torre Árabe**. Bajamos hacia el **Parque Carolina Trassierra Nieto** y podemos optar por tomar un pequeño sendero que se inicia en el puente sobre el **Arroyo de Salar**, a la izquierda en el que encontramos un **antiguo lavadero** instalado en la acequia que discurre paralela al arroyo (en mapa con línea discontinua). Dejando atrás el parque nos dirigimos hacia la **Piscina Municipal**.



Continuamos nuestros pasos por los caminos de la vega subiendo en dirección a **Fuente Alta** en la que, además de contemplar el lugar singular, podemos disfrutar de unas magníficas vistas del casco urbano de **Salar** y la vega. Desde ahí podemos bajar hasta el **Manantial del Bañuelo**, (señalizado en línea discontinua) hermoso lugar en el que vemos como las aguas de naturaleza semi-termal nacen frente a nosotros en una cueva abierta y se estancan. Continuamos nuestra ruta en dirección al **Camino de la Sierra** para volver al núcleo urbano por los caminos que cruzan la vega y desde ahí a nuestro punto de partida en el **Parque Carolina Trassierra Nieto** y Plaza García Lorca.

Ruta a la Cruz de Marín

Paisajes eternos de los olivares y las sierras

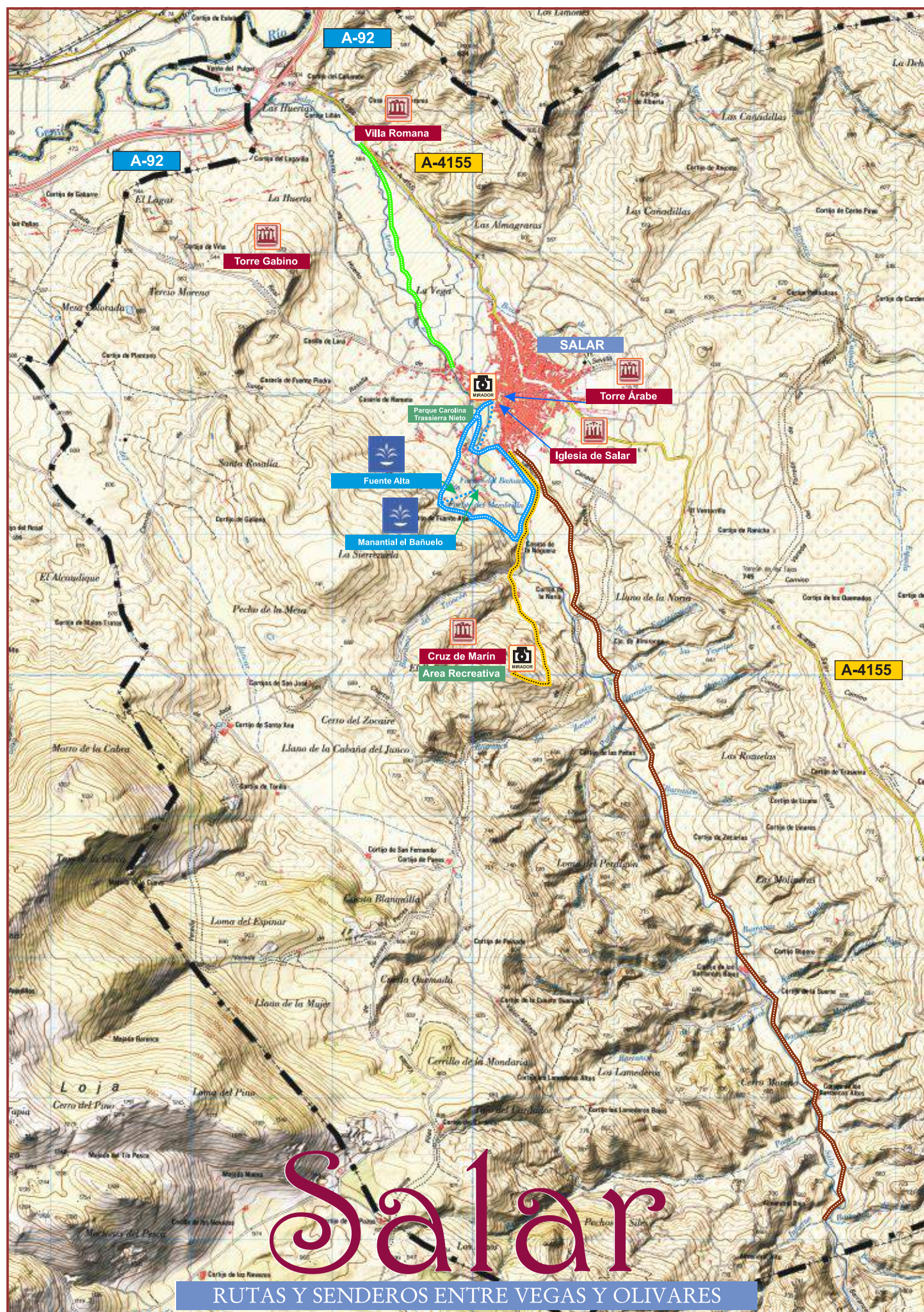
La **Cruz de Marín**, como la conocen los lugareños, se alza sobre un monte en las cercanías del núcleo urbano y guarda en su génesis una historia hermosa, al ser levantada por un padre en recuerdo de su hijo, fallecido a pronta edad.

En un monumento moderno, singular y majestuoso, que realmente invoca un calvario sobre una peana en forma de cruz de gran porte. Junto a ella se ha instalado un **Área Recreativa** muy bien dotada con barbacoas, mesas, bancos y una gran pérgola de madera que permite disfrutar de la naturaleza y del bosque de pinos que rodea la gran campa donde se erige la cruz, desde allí podemos contemplar unas vistas del paisaje de **Salar**, su casco



urbano, la vega, los olivares y también la cercana serranía que se extiende a occidente.

La ruta la iniciamos desde **Salar** en el llamado **Camino de los Barrancos**, desde allí tomamos a la derecha el **Camino de la Sierra** y pasados unos 500 m. encontramos una bifurcación a la izquierda que nos lleva directamente a la cima del monte destino de nuestra ruta, donde podremos disfrutar de su entorno. Es un camino fácil para hacer andando o en bicicleta de montaña por un camino rural en buen estado de conservación.



Salar

RUTAS Y SENDEROS ENTRE VEGAS Y OLIVARES

Recorrido practicable todo el año				Recorrido practicable todo el año			
MEDIO Severidad del medio natural	ITINERARIO Orientación en el itinerario	DESPLAZAMIENTO Dificultad en el desplazamiento	ESFUERZO Nivel de esfuerzo necesario	MEDIO Severidad del medio natural	ITINERARIO Orientación en el itinerario	DESPLAZAMIENTO Dificultad en el desplazamiento	ESFUERZO Nivel de esfuerzo necesario
1	1	1	1	1	1	1	2
Sistema MIDE: 1 valor mínimo, 5 valor máximo				Sistema MIDE: 1 valor mínimo, 5 valor máximo			
Ruta Entorno Arroyo Salar. Distancia: 2,8 km. Tiempo: 40 minutos				Ruta a la Villa Romana. Distancia: 2 Km. Tiempo 30 minutos			
Recorrido practicable todo el año				Recorrido practicable todo el año			
MEDIO Severidad del medio natural	ITINERARIO Orientación en el itinerario	DESPLAZAMIENTO Dificultad en el desplazamiento	ESFUERZO Nivel de esfuerzo necesario	MEDIO Severidad del medio natural	ITINERARIO Orientación en el itinerario	DESPLAZAMIENTO Dificultad en el desplazamiento	ESFUERZO Nivel de esfuerzo necesario
1	1	1	2	2	2	2	2
Sistema MIDE: 1 valor mínimo, 5 valor máximo				Sistema MIDE: 1 valor mínimo, 5 valor máximo			
Ruta a la Cruz de Marín. Distancia: 3 Km. Tiempo 40 minutos				Ruta el Camino de los Barrancos. Distancia: 6,7 Km. Tiempo: 1,25 horas			

Respete los bienes y propiedades privadas

Manténgase en los caminos

No se permite encender fuego

No se permite la recolección de plantas

No se permite la captura de animales


No se permite la recolección de minerales y rocas

Ruta a la Villa Romana

Siguiendo el Camino de la Vega

Junto a los olivares, la **Vega de Salar** es una de las señas de identidad del municipio. A ambos márgenes del **Arroyo de Salar** se extienden labrantíos que riegan sus aguas desde tiempo inmemorial en los que crecen espárragos, maíz y hortalizas en verano, proporcionando riqueza agraria a este pueblo y un paisaje hermoso al visitante.

Proponemos un paseo cómodo por la vega, que discurre principalmente por el llamado **Camino de la Vega**, que nos llevará desde el núcleo urbano, hasta las cercanías de la autovía A-92, donde se encuentra la **Villa Romana de Salar**.



La ruta la podemos iniciar en la **Plaza García Lorca**, frente a la **Iglesia de Santa Ana** y bajar por la **Calle Real** hasta la **Plaza de las Angustias** y desde ahí continuar por la **Calle Dr. Ruiz Fernández** hasta adentrarnos en la **Vega de Salar**.


El camino discurre entre tierras de labor, paralelo al margen derecho del **Arroyo de Salar** disfrutando del paisaje de la vega y de pequeños bosquetes de ribera, cañaveras y tarajes que hacen que nuestro paseo sea especialmente agradable. Finalmente llegamos a la **Villa Romana**, un entorno singular donde se encuentra el yacimiento, que es también un hermoso mirador a la vega.

Ruta del Camino de los Barrancos

La grandeza de la naturaleza entre olivares de Salar

La **Ruta del Camino de los Barrancos** nos lleva a conocer algunos de los parajes naturales menos conocidos del municipio y también más especiales por la grandeza natural que encierra.

El **Arroyo de Salar** que transcurre sereno por la vega, justo al final de esta, confluyen al el distintos barrancos como el del **Infierno**, el **Barranco de Encinarejo**, el de **Los Pozos** y otros muchos que suelen tener abruptos cauces en su parte alta, en los que las tormentas producen violentas riadas que han conformado un paisaje kárstico singular, impresionante en las formaciones que el agua ha creado en la piedra caliza, con pozas y hondonadas de gran belleza natural



Iniciamos la Ruta desde el pueblo de **Salar** por el llamado **Camino de los Barrancos** que transcurre entre olivares, paralelo a la margen derecha del **Arroyo de Salar**. Durante aproximadamente 5 km. disfrutamos del paisaje, de las colinas pobladas de olivos a lado y lado de la ruta, de algunas plantaciones de almendros, en un paisaje agrario que pronto tornará en la confluencia de los barrancos con el arroyo. Ya al final de la vega podemos adentrarnos en alguno de los barrancos y contemplar el trabajo de erosión del agua durante milenios.

Quedan otras dependencias de la **Casa-Museo** para guardar enseres, herramientas, aperajos y otros útiles, necesarios para la vida y el trabajo en el campo. Seronas, capachos, esteros, cestillos y esteras de esparto, llamarán su atención por la gran utilidad que se conseguía de una planta tan humilde como el esparto.

Viejas alacenas donde se guardaban las ollas matanceras, espeteras para los útiles de cocina. Todo un mundo de útiles y enseres, la mayoría ya en desuso, pero muy familiares y cercanos para tantos visitantes para los útiles de cocina. En el **Casa-Museo**, es realmente "un viaje en el tiempo", un viaje a su niñez.



Ubicada en una antigua casa, en pleno casco urbano, con siglos de historia, se dispone en función de las necesidades de ese modo de vida sencilla y lleno de trabajo y esfuerzo. Parte de la vida de la casa se disponía en torno a la chimenea, el hogar donde se hacía la comida, donde se calentaba la familia en invierno, donde se contaban historias cuando la luz del día daba paso a la noche.

La Historia de la **Casa Museo Etnológico de Salar** es la crónica de un esfuerzo por conservar vestigios de un pasado - a veces reciente - en el que el sencillo modo de vida en **Salar**, estaba ligado al tiempo de las estaciones, a lo que daba el campo, a lo que se criaba en los corrales.

Museo Etnológico de Salar

La memoria del tiempo

Salar

Manantial de Cultura e Historia



Salar, entre vegas y olivares



Puente sobre el Arroyo de Salar en el Parque Carolina Trassierra Nieto

Salar pertenece a la Comarca del Poniente Granadino y tiene una situación geográfica privilegiada, al borde de la autovía A-92, cercana a Granada y a pocos Km. de Loja, disfruta de la proximidad de todo tipo de servicios.

El origen del nombre de **Salar** ha dado lugar a diversas interpretaciones. Se cree que deriva de la raíz *Sall*, relacionado con la sal, otra interpretación es la que deriva de latín *salebrus* "terreno áspero, rudo, de muchos barrancos". F.J. Simonet interpreta su origen como proveniente del árabe *al sal*: casa, morada. Cualquiera de estas interpretaciones puede ser válida, pero hoy por hoy no podemos afirmar con certeza su origen.

En **Salar** todas las civilizaciones dejaron su huella que arranca del neolítico superior con los hallazgos de la **cultura achelense** en las cuevas del **Tajo Cartamal**, donde se han localizado cerámicas cordadas, puntas de flecha de sílex y hachas. Esta primera ocupación daría paso al asentamiento en el **Cerro de Gabino** y su entorno. Una primera ocupación íbera y luego romana. Relevante ha sido el descubrimiento de la **Villa Romana** en el paraje rural denominado el **Canuto**, popularmente conocido como la

Salar es también un municipio único y singular en sus fuentes y nacimientos como el del **Bañuelo** o los que la **Vega del Arroyo de Salar** destaca entre un mar de olivos que la rodean, colonizando las colinas. Cuando nos visite, cuando vuelva, le invitamos a vivir el pasado antiguo de la civilización romana que nos dejó el tesoro antiguo de la **Villa Romana de Salar**. Visitar el **Centro de Interpretación** instalado en el casco urbano de **Salar**, en el que conviven viejas casas tradicionales. Vivir con nosotros las **Fiestas de Santa Ana** o **San Bahuelo**, a **Fuente Alta**, un lujo cercano que quedará en su recuerdo. **Salar** es también disfrutar de sus gentes, de sus fiestas, de sus tradiciones. Vivir con nosotros las **Fiestas de Santa Ana** o **San Bahuelo**, a **Fuente Alta**, un lujo cercano que quedará en su recuerdo. **Salar** es también disfrutar de sus gentes, de sus fiestas, de sus tradiciones. Vivir con nosotros las **Fiestas de Santa Ana** o **San Bahuelo**, a **Fuente Alta**, un lujo cercano que quedará en su recuerdo.

Disfrutar del entorno natural cercano al pueblo en el **Parque Carolina Trassierra Nieto**, junto al **Arroyo de Salar**, caminar junto a este por el sendero habilitado, subir al cercano **Manantial del Bahuelo**, a **Fuente Alta**, un lujo cercano que quedará en su recuerdo. Pasear por el casco urbano de **Salar**, en el que conviven viejas casas tradicionales con otras de construcción reciente y admirar la imponente fachada de la **Casa-Palacio de Pérez del Pulgar** adosada a la **Torre Árabe** del s. XIII, la **Iglesia de Santa Ana** del s. XVIII con su elegante torre, la **Casa-Museo Etnológico** en el que se guarda la historia reciente de la vida en **Salar** es una opción interesante para conocer nuestra historia y monumentos.

Y el uso de estas construcciones de hace más de 2.000 años, a la vez que admira la riqueza de las esculturas encontradas en ella y los bellos mosaicos y pinturas murales que la adornaban.

en el Ayuntamiento y conocer como se distribuían sus dependencias y el uso de estas construcciones de hace más de 2.000 años, a la vez que admira la riqueza de las esculturas encontradas en ella y los bellos mosaicos y pinturas murales que la adornaban.



Historia y Cultura entre vegas y olivos

Salar




SALAR

PONIENTE
granada

Rutas y Senderos
de Salar



Las dependencias excavadas se identifican con una pequeña parte de lo que sería la **Villa** en su conjunto. Las intervenciones arqueológicas han dejado al descubierto parte del **peristilo** de la villa, arquitectónicas han dejado al descubierto parte del **peristilo** de la villa, que recoga el agua de la lluvia y parte de un pequeño pabellón cubierto, situado delante del **triclino**. Al noroeste y sureste del **pasillo del peristilo**, la villa desarrolló dos habitaciones ubicándose las **Marcos**, la **Real Feria de Ganado** de octubre - una de las más antiguas que se conserva - y siempre saborear la gastronomía sencilla y tradicional con los mejores productos del campo.



La **Villa Romana** se localiza en el término municipal de **Salar**, situado en la parte meridional de la comarca de Loja, en la provincia de Granada. Los restos arqueológicos los localizamos exactamente en la vertiente izquierda de la cuenca del **Arroyo de Salar**, en plena **Vega** inmediata a la carretera de la local A-4155 que parte del enlace de la A-92 y llega hasta la localidad, concretamente en el paraje conocido como la **Revuelta de Enciso**. Los trabajos arqueológicos comenzaron en 2006 culminándose en el mes de octubre del año 2011. El proyecto de excavación y puesta en valor de la **Villa de Salar** continúa a día hoy, esperando poder continuar con los trabajos y que éstos den a conocer la verdadera entidad del yacimiento y confirmen la importancia que tuvo esta zona de la provincia Bética y la **Villa de Salar** en el período alto-imperial, durante los siglos I al III d.c.

Villa Romana de Salar

Los caminos de la Historia

www.salar.es
www.villaromanasalar.com

AYUNTAMIENTO DE SALAR
Avda. Andalucía, 60
18310 SALAR-(Granada)
T +34 958 316 061
salar@dipgra.es
villaromanasalar@gmail.com
www.facebook.com/villaromanasalar/
Twitter: @VillaSalar

www.turgranada.es
Patronato Provincial de Turismo de Granada
Cárcel Baja, 3
18001 Granada
T +34 958 247 146
Fax +34 958 247 129
información@turgranada.es



AYUNTAMIENTO DE
SALAR

